



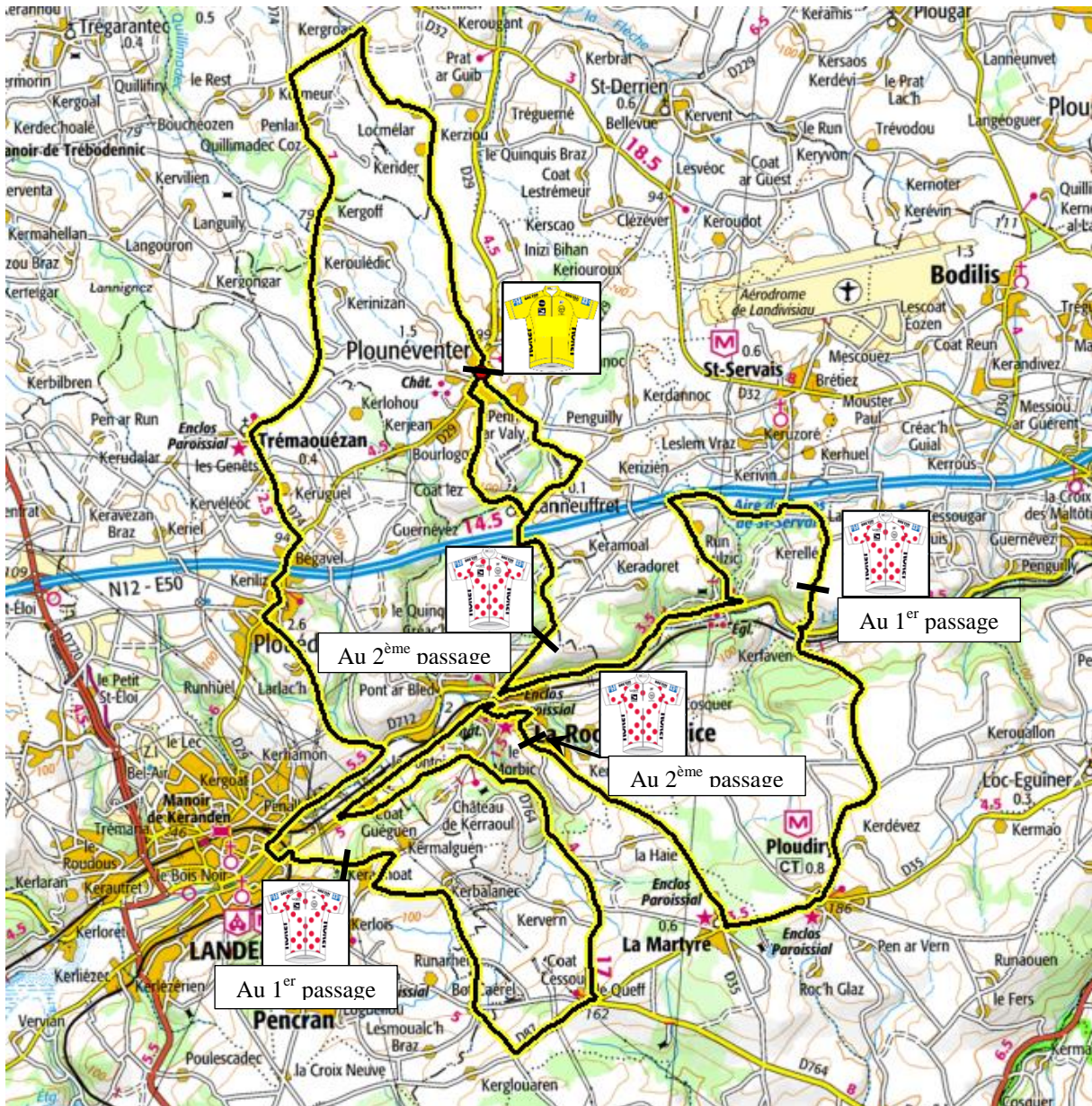
# ESSOR BRETON 2024

Lundi 20 mai 2024

4<sup>ème</sup> étape

## PLOUNEVENTER - PLOUNEVENTER

Partie en ligne



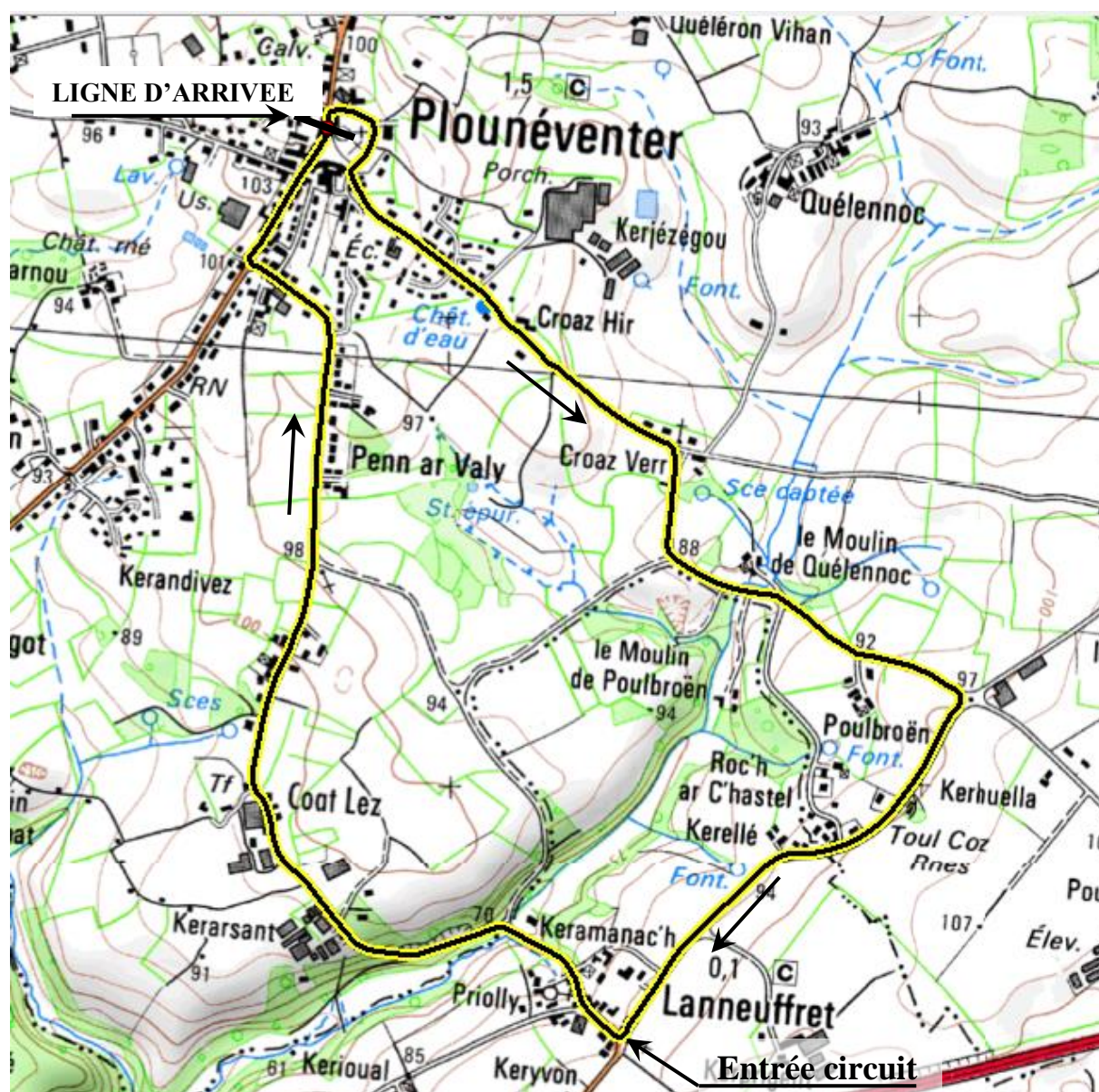
# ESSOR BRETON 2024

Lundi 20 mai 2024

4<sup>ème</sup> étape

**PLOUNEVENTER - PLOUNEVENTER**

Circuit d'arrivée



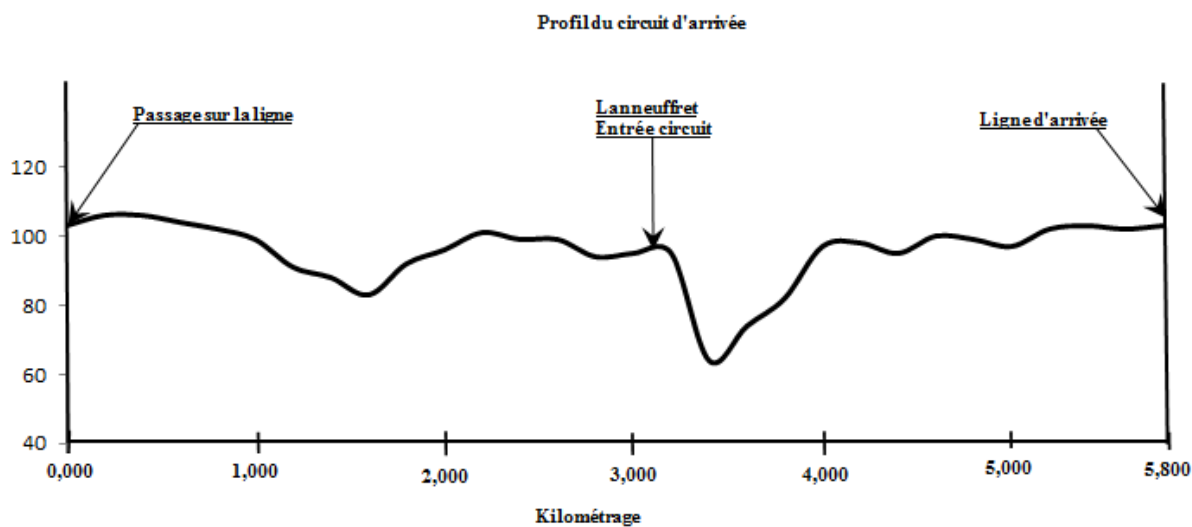
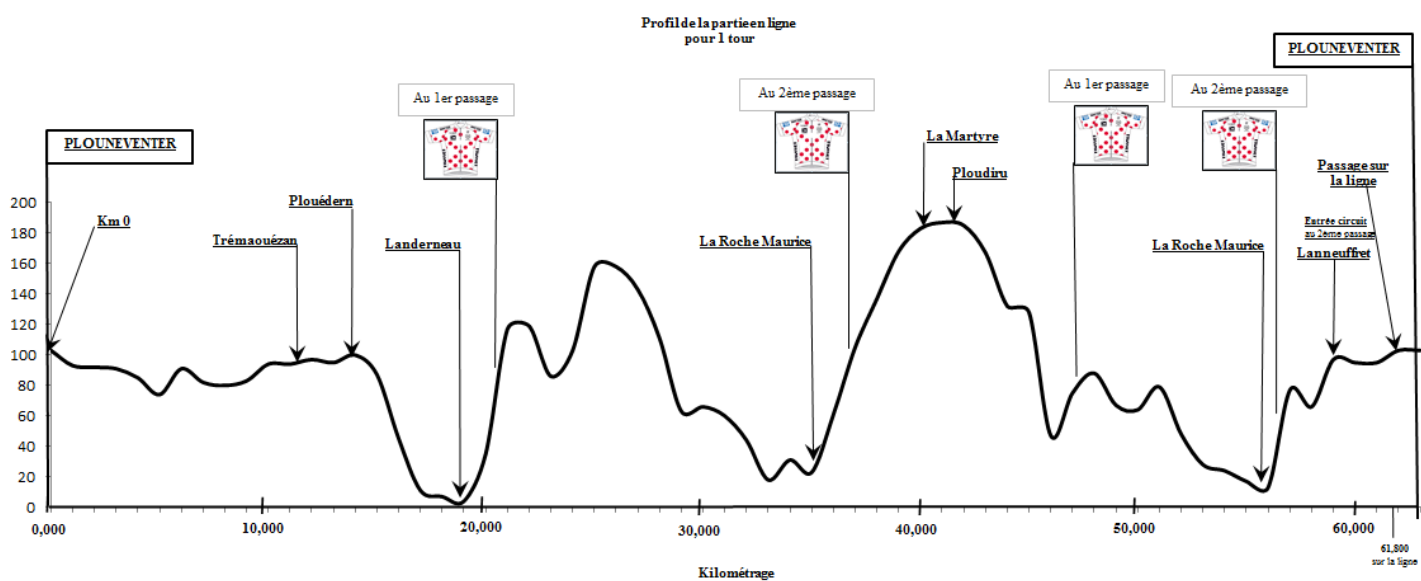


# ESSOR BRETON 2024

Lundi 20 mai 2024

4<sup>ème</sup> étape

## PLOUNEVENTER - PLOUNEVENTER



64<sup>ème</sup> édition de l'ESSOR BRETON

Lundi 20 mai 2024

4<sup>ème</sup> étape : PLOUNEVENTER - PLOUNEVENTER

## ITINERAIRE DETAILLE




Horaire de passage  
42 Km/h 45 Km/h





153,200 km

Km  
Parcouru Km  
à parcourir

| 12 h:50        |                | Rassemblement - Place de l'église                                  | 0,000             |                |
|----------------|----------------|--|-------------------|----------------|
|                |                | Tout droit - Rue de la mairie                                      |                   |                |
|                |                | A gauche - Rue des Primevères - Saint Méen                         | 0,200             |                |
|                |                | Panneau sortie PLOUNEVENTER  | 0,600             |                |
| 13 h:00        |                | DEPART - Panneau sortie  | 0,000             | 153,200        |
| 13 h:04        | 13 h:04        | A gauche   | 3,000             | 150,200        |
| 13 h:04        | 13 h:04        | Tout droit à la chapelle   | 3,300             | 149,900        |
| 13 h:06        | 13 h:06        | A gauche - Circuit de Kérilien                                     | 4,700             | 148,500        |
| 13 h:08        | 13 h:07        | D74 Stop - A gauche  | 5,900             | 147,300        |
| 13 h:11        | 13 h:10        | Tout droit   | 8,000             | 145,200        |
| 13 h:14        | 13 h:13        | Tout droit - Trémaouézan, Landerneau                               | 9,900             | 143,300        |
| 13 h:15        | 13 h:14        | Tout droit   | 10,600            | 142,600        |
| <b>13 h:16</b> | <b>13 h:14</b> | <b>Entrée TREMAOUEZAN</b>  | <b>11,200</b>     | <b>142,000</b> |
| 13 h:16        | 13 h:15        | A gauche - Plouédern, Landerneau - Route de Plouédern              | 11,400            | 141,800        |
| <b>13 h:17</b> | <b>13 h:15</b> | <b>Tout droit - Sortie TREMAOUEZAN</b>                             | <b>11,900</b>     | <b>141,300</b> |
| 13 h:18        | 13 h:17        | D29 Stop - A droite - Landerneau, Plouédern                        | 13,000            | 140,200        |
| <b>13 h:18</b> | <b>13 h:17</b> | <b>Entrée PLOUEDERN</b>  | <b>13,000</b>     | <b>140,200</b> |
| 13 h:19        | 13 h:17        | Passage sous voie express  | 13,400            | 139,800        |
| 13 h:19        | 13 h:18        | A droite   | 13,500            | 139,700        |
| 13 h:19        | 13 h:18        | A gauche - Rue de la Mairie  | 13,700            | 139,500        |
| 13 h:20        | 13 h:18        | Place de l'église - Tout droit - Landerneau                        | 14,000            | 139,200        |
| 13 h:20        | 13 h:19        | VC Carrefour - A gauche  | 14,300            | 138,900        |
| <b>13 h:21</b> | <b>13 h:19</b> | <b>Sortie PLOUEDERN</b>  | <b>14,700</b>     | <b>138,500</b> |
| 13 h:24        | 13 h:22        | D712 Stop - A droite - Landerneau                                  | 16,900            | 136,300        |
| <b>13 h:26</b> | <b>13 h:24</b> | <b>Entrée LANDERNEAU</b>   | <b>18,400</b>     | <b>134,800</b> |
| 13 h:26        | 13 h:24        | Rond point - Tout droit  | 18,500            | 134,700        |
| 13 h:26        | 13 h:24        | Passages sous voies ferrées  | 18,700            | 134,500        |
| 13 h:27        | 13 h:25        | D764 Rond point - A gauche - Pencran, Sizun                        | 19,000            | 134,200        |
| 13 h:27        | 13 h:25        | Passage sur l'Elorn  | 19,100            | 134,100        |
| 13 h:27        | 13 h:25        | Rond point - A gauche - Pencran, Sizun                             | 19,300            | 133,900        |
| <b>13 h:28</b> | <b>13 h:26</b> | <b>Sortie LANDERNEAU - Entrée PENCAN</b>                           | <b>19,700</b>     | <b>133,500</b> |
| 13 h:27        | 13 h:25        | Passage sous voie ferrée   | 19,400            | 133,800        |
| 13 h:27        | 13 h:25        | VC A droite - Pencran  | 19,400            | 133,800        |
| <b>13 h:28</b> | <b>13 h:26</b> | <b>GRIMPEUR - Face au stop de la rue Impasse des ormes</b>         | <b>GRM 20,100</b> | <b>133,100</b> |
| 13 h:30        | 13 h:28        | Stop - A droite - Pencran  | 21,000            | 132,200        |
| 13 h:30        | 13 h:28        | A gauche - Kerbalanec, Rudullac'h                                  | 21,500            | 131,700        |
| <b>13 h:30</b> | <b>13 h:28</b> | <b>Sortie PENCAN</b>   | <b>21,500</b>     | <b>131,700</b> |
| 13 h:32        | 13 h:30        | A droite   | 22,500            | 130,700        |
| 13 h:34        | 13 h:32        | Stop - Tout droit - Tréflévénez                                    | 24,100            | 129,100        |
| 13 h:34        | 13 h:32        | A gauche - Tréflévénez   | 24,200            | 129,000        |
| 13 h:35        | 13 h:33        | D87 A la croix - A gauche - Sizun, La Martyre                      | 25,000            | 128,200        |
| 13 h:37        | 13 h:35        | D764 Rond point - A gauche - Brest, Landerneau                     | 26,300            | 126,900        |
| 13 h:39        | 13 h:36        | Tout droit   | 27,600            | 125,600        |
| 13 h:43        | 13 h:40        | Tout droit - Landerneau  | 30,500            | 122,700        |
| 13 h:46        | 13 h:43        | VC A droite - Vers La Roche Maurice (épingle)                      | 32,500            | 120,700        |
| 13 h:47        | 13 h:44        | Tout droit   | 33,100            | 120,100        |
| <b>13 h:47</b> | <b>13 h:44</b> | <b>Entrée LA ROCHE MAURICE</b>                                     | <b>33,300</b>     | <b>119,900</b> |
| 13 h:49        | 13 h:46        | Rond point - Tout droit  | 34,800            | 118,400        |
| 13 h:50        | 13 h:46        | Stop - A droite - Centre bourg (dans le dos)                       | 35,200            | 118,000        |
| 13 h:50        | 13 h:47        | Tout droit - La Martyre, Ploudiry                                  | 35,600            | 117,600        |
| 13 h:51        | 13 h:47        | Tout droit   | 35,800            | 117,400        |
| 13 h:51        | 13 h:48        | A droite - La Martyre  | 36,000            | 117,200        |
| 13 h:51        | 13 h:48        | A la croix - Tout droit  | 36,200            | 117,000        |
| <b>13 h:53</b> | <b>13 h:49</b> | <b>Sortie LA ROCHE MAURICE</b>                                     | <b>37,200</b>     | <b>116,000</b> |
| <b>13 h:56</b> | <b>13 h:53</b> | <b>Entrée LA MARTYRE</b>   | <b>39,800</b>     | <b>113,400</b> |
| 13 h:57        | 13 h:53        | Rond point - Tout droit  | 40,000            | 113,200        |
| 13 h:57        | 13 h:53        | Stop - Tout droit  | 40,200            | 113,000        |
| 13 h:57        | 13 h:53        | D35 A gauche - Ploudiry  | 40,300            | 112,900        |
| <b>13 h:57</b> | <b>13 h:54</b> | <b>Sortie LA MARTYRE</b>   | <b>40,500</b>     | <b>112,700</b> |
| <b>13 h:58</b> | <b>13 h:54</b> | <b>Entrée PLOUDIRY</b>   | <b>41,200</b>     | <b>112,000</b> |
| 13 h:59        | 13 h:55        | VC A l'église - A gauche (face au "coin salon") - Rue Xavier Grall | 41,700            | 111,500        |
| 14 h:02        | 13 h:58        | A gauche   | 43,500            | 109,700        |
| 14 h:03        | 13 h:59        | Attention - Descente rapide  | 44,600            | 108,600        |
| 14 h:06        | 14 h:01        | Passage sous voie ferrée - Passage étroit                          | 46,200            | 107,000        |



|                |                |      |  |   |               |                |   |
|----------------|----------------|------|--|---|---------------|----------------|---|
| 14 h:06        | 14 h:01        | D712 | Cédez le passage - A gauche                                  |   | 46,300        | 106,900        |  |
| 14 h:06        | 14 h:01        | VC   | A droite au coin de la maison                                |   | 46,400        | 106,800        |   |
| <b>14 h:07</b> | <b>14 h:02</b> |      | <b>GRIMPEUR - Au niveau de la croix</b>                      | <b>GRM</b>  | <b>47,200</b> | <b>106,000</b> |   |
| 14 h:08        | 14 h:03        |      | Tout droit   |   | 47,700        | 105,500        |   |
| 14 h:08        | 14 h:04        |      | A gauche   |   | 48,200        | 105,000        |   |
| 14 h:09        | 14 h:04        |      | Cédez le passage - A gauche                                  |   | 48,600        | 104,600        |   |
| 14 h:09        | 14 h:04        |      | A droite - Reun Ar Chi, Kerbignon                            |   | 48,700        | 104,500        |   |
| 14 h:11        | 14 h:07        |      | Cédez le passage - A gauche - Ploudiry, Brézal (dans le dos) |  | 50,300        | 102,900        |   |
| 14 h:14        | 14 h:09        |      | Virage serré à gauche  |   | 51,900        | 101,300        |   |
| 14 h:14        | 14 h:09        | D712 | Stop - A droite - Landerneau (épingle)                       |   | 52,200        | 101,000        |   |
| <b>14 h:19</b> | <b>14 h:14</b> |      | <b>Entrée LA ROCHE MAURICE</b>                               |   | <b>55,600</b> | <b>97,600</b>  |   |
| 14 h:19        | 14 h:14        | VC   | A droite - Saint Servais,                                    |   | 55,800        | 97,400         |   |
| <b>14 h:20</b> | <b>14 h:15</b> |      | <b>Sortie LA ROCHE MAURICE</b>                               |   | <b>56,400</b> | <b>96,800</b>  |   |
| 14 h:21        | 14 h:16        |      | A gauche vers le Monastère de Kerbénéat                      |   | 57,100        | 96,100         |   |
| 14 h:23        | 14 h:18        |      | Stop - A droite - Lanneuffret                                |   | 58,700        | 94,500         |   |
| 14 h:24        | 14 h:18        |      | Passage sur voie express                                     |   | 58,800        | 94,400         |   |
| <b>14 h:24</b> | <b>14 h:18</b> |      | <b>Entrée LANNEUFFRET</b>                                    |   | <b>58,900</b> | <b>94,300</b>  |   |
| <b>14 h:24</b> | <b>14 h:18</b> |      | A gauche - Centre bourg - <b>Entrée CIRCUIT</b>              |   | <b>59,100</b> | <b>94,100</b>  |   |
| 14 h:24        | 14 h:18        |      | A droite   |   | 59,200        | 94,000         |   |
| <b>14 h:25</b> | <b>14 h:19</b> |      | <b>Sortie LANNEUFFRET</b>                                    |   | <b>59,500</b> | <b>93,700</b>  |   |
| <b>14 h:27</b> | <b>14 h:21</b> |      | <b>Entrée PLOUNEVENTER</b>                                   |   | <b>60,900</b> | <b>92,300</b>  |   |
| 14 h:27        | 14 h:21        |      | Rond point - Tout droit                                      |   | 61,000        | 92,200         |   |
| 14 h:27        | 14 h:21        |      | Rond point - Tout droit                                      |   | 61,200        | 92,000         |   |
| 14 h:27        | 14 h:21        | D 29 | Stop - A droite  |   | 61,400        | 91,800         |   |
| 14 h:28        | 14 h:22        |      | Stop - Tout droit  |   | 61,600        | 91,600         |   |
| <b>14 h:28</b> | <b>14 h:22</b> |      | <b>Passage sur la ligne - POINT CHAUD</b>                    | <b>PC</b>   | <b>61,800</b> | <b>91,400</b>  |  |
| 14 h:28        | 14 h:22        |      | Tout droit - Rue de la Mairie                                |   | 61,800        | 91,400         |   |
| 14 h:28        | 14 h:22        | VC   | A gauche Rue des Primevères - Saint Méen                     |   | 62,000        | 91,200         |   |
| <b>14 h:29</b> | <b>14 h:23</b> |      | <b>Sortie PLOUNEVENTER</b>                                   |   | <b>62,400</b> | <b>90,800</b>  |   |
| 14 h:33        | 14 h:27        |      | A gauche   |   | 65,400        | 87,800         |   |
| 14 h:33        | 14 h:27        |      | Tout droit à la chapelle                                     |   | 65,700        | 87,500         |   |
| 14 h:35        | 14 h:29        |      | A gauche - Circuit de Kérialien                              |   | 67,100        | 86,100         |   |
| 14 h:37        | 14 h:31        | D74  | Stop - A gauche  |   | 68,300        | 84,900         |   |
| 14 h:40        | 14 h:33        |      | Tout droit   |   | 70,400        | 82,800         |   |
| 14 h:43        | 14 h:36        |      | Tout droit - Trémaouézan, Landerneau                         |   | 72,300        | 80,900         |   |
| 14 h:44        | 14 h:37        |      | Tout droit   |   | 73,000        | 80,200         |   |
| <b>14 h:45</b> | <b>14 h:38</b> |      | <b>Entrée TREMAOUEZAN</b>                                    |   | <b>73,600</b> | <b>79,600</b>  |   |
| 14 h:45        | 14 h:38        |      | A gauche - Plouédern, Landerneau - Route de Plouédern        |   | 73,800        | 79,400         |   |
| <b>14 h:46</b> | <b>14 h:39</b> |      | <b>Tout droit - Sortie TREMAOUEZAN</b>                       |   | <b>74,300</b> | <b>78,900</b>  |   |
| 14 h:47        | 14 h:40        | D29  | Stop - A droite - Landerneau, Plouédern                      |   | 75,400        | 77,800         |   |
| <b>14 h:47</b> | <b>14 h:40</b> |      | <b>Entrée PLOUEDERN</b>                                      |   | <b>75,400</b> | <b>77,800</b>  |   |
| 14 h:48        | 14 h:41        |      | Passage sous voie express                                    |   | 75,800        | 77,400         |   |
| 14 h:48        | 14 h:41        |      | A droite   |   | 75,900        | 77,300         |   |
| 14 h:48        | 14 h:41        |      | A gauche - Rue de la Mairie                                  |   | 76,100        | 77,100         |   |
| 14 h:49        | 14 h:41        |      | Place de l'église - Tout droit - Landerneau                  |   | 76,400        | 76,800         |   |
| 14 h:49        | 14 h:42        | VC   | Carrefour - A gauche   |   | 76,700        | 76,500         |   |
| <b>14 h:50</b> | <b>14 h:42</b> |      | <b>Sortie PLOUEDERN</b>                                      |   | <b>77,100</b> | <b>76,100</b>  |   |
| 14 h:53        | 14 h:45        | D712 | Stop - A droite - Landerneau                                 |   | 79,300        | 73,900         |   |
| <b>14 h:55</b> | <b>14 h:47</b> |      | <b>Entrée LANDERNEAU</b>                                     |   | <b>80,800</b> | <b>72,400</b>  |   |
| 14 h:55        | 14 h:47        |      | Rond point - Tout droit                                      |   | 80,900        | 72,300         |   |
| 14 h:55        | 14 h:48        |      | Passages sous voies ferrées                                  |   | 81,100        | 72,100         |   |
| 14 h:56        | 14 h:48        | D764 | Rond point - A gauche - Pencran, Sizun                       |   | 81,400        | 71,800         |   |
| 14 h:56        | 14 h:48        |      | Passage sur l'Elorn  |   | 81,500        | 71,700         |   |
| 14 h:56        | 14 h:48        |      | Rond point - A gauche - Pencran, Sizun                       |   | 81,700        | 71,500         |   |
| <b>14 h:57</b> | <b>14 h:49</b> |      | <b>Sortie LANDERNEAU - Entrée PENCAN</b>                     |   | <b>82,100</b> | <b>71,100</b>  |   |
| 14 h:56        | 14 h:49        |      | Passage sous voie ferrée                                     |   | 81,800        | 71,400         |   |
| 14 h:56        | 14 h:49        | VC   | A droite - Pencran   |   | 81,800        | 71,400         |   |
| 14 h:59        | 14 h:51        |      | Stop- A droite - Pencran                                     |   | 83,400        | 69,800         |   |
| 14 h:59        | 14 h:51        |      | A gauche - Kerbalanec, Rudillac'h                            |   | 83,900        | 69,300         |   |
| <b>14 h:59</b> | <b>14 h:51</b> |      | <b>Sortie PENCAN</b>   |   | <b>83,900</b> | <b>69,300</b>  |   |
| 15 h:01        | 14 h:53        |      | A droite   |   | 84,900        | 68,300         |   |
| 15 h:03        | 14 h:55        |      | Stop - Tout droit - Tréflévénez                              |   | 86,500        | 66,700         |   |
| 15 h:03        | 14 h:55        |      | A gauche - Tréflévénez                                       |   | 86,600        | 66,600         |   |
| 15 h:04        | 14 h:56        | D87  | A la croix - A gauche - Sizun, La Martyre                    |   | 87,400        | 65,800         |   |
| 15 h:06        | 14 h:58        | D764 | Rond point - A gauche - Brest, Landerneau                    |   | 88,700        | 64,500         |   |
| 15 h:08        | 15 h:00        |      | Tout droit   |   | 90,000        | 63,200         |   |
| 15 h:12        | 15 h:03        |      | Tout droit - Landerneau                                      |   | 92,900        | 60,300         |   |
| 15 h:15        | 15 h:06        | VC   | A droite - Vers La Roche Maurice (épingle)                   |   | 94,900        | 58,300         |   |
| 15 h:16        | 15 h:07        |      | Tout droit   |   | 95,500        | 57,700         |   |
| <b>15 h:16</b> | <b>15 h:07</b> |      | <b>Entrée LA ROCHE MAURICE</b>                               |   | <b>95,700</b> | <b>57,500</b>  |   |
| 15 h:18        | 15 h:09        |      | Rond point - Tout droit                                      |   | 97,200        | 56,000         |   |
| 15 h:19        | 15 h:10        |      | Stop - A droite - Centre bourg (dans le dos)                 |   | 97,600        | 55,600         |   |
| 15 h:20        | 15 h:10        |      | Tout droit - La Martyre, Ploudiry                            |   | 98,000        | 55,200         |   |

|                |                |   |   |                |               |   |
|----------------|----------------|---|---|----------------|---------------|---|
| 15 h:20        | 15 h:10        | Tout droit  |   | 98,200         | 55,000        |   |
| 15 h:20        | 15 h:11        | A droite - La Martyre   |   | 98,400         | 54,800        |   |
| 15 h:20        | 15 h:11        | A la croix - Tout droit   |   | 98,600         | 54,600        |    |
| <b>15 h:21</b> | <b>15 h:11</b> | <b>GRIMPEUR - Face au poteau électrique en béton à droite</b>           | <i>GRM</i>  | <b>98,900</b>  | <b>54,300</b> |   |
| <b>15 h:22</b> | <b>15 h:12</b> | <b>Sortie LA ROCHE MAURICE</b>  |   | <b>99,600</b>  | <b>53,600</b> |   |
| <b>15 h:26</b> | <b>15 h:16</b> | <b>Entrée LA MARTYRE</b>  |   | <b>102,200</b> | <b>51,000</b> |   |
| 15 h:26        | 15 h:16        | Rond point - Tout droit   |   | 102,400        | 50,800        |   |
| 15 h:26        | 15 h:16        | Stop - Tout droit   |   | 102,600        | 50,600        |   |
| 15 h:26        | 15 h:16        | D35 A gauche - Ploudiry   |   | 102,700        | 50,500        |   |
| <b>15 h:27</b> | <b>15 h:17</b> | <b>Sortie LA MARTYRE</b>  |   | <b>102,900</b> | <b>50,300</b> |   |
| <b>15 h:28</b> | <b>15 h:18</b> | <b>Entrée PLOUDIRY</b>  |   | <b>103,600</b> | <b>49,600</b> |   |
| 15 h:28        | 15 h:18        | VC A l'église - A gauche (face au "coin salon") - Rue Xavier Grall      |   | 104,100        | 49,100        |   |
| 15 h:31        | 15 h:21        | A gauche  |   | 105,900        | 47,300        |   |
| 15 h:32        | 15 h:22        | Attention - Descente rapide   |  | 107,000        | 46,200        |   |
| 15 h:35        | 15 h:24        | Passage sous voie ferrée - Passage étroit                               |  | 108,600        | 44,600        |   |
| 15 h:35        | 15 h:24        | D712 Cédez le passage - A gauche  |   | 108,700        | 44,500        |   |
| 15 h:35        | 15 h:25        | VC A droite au coin de la maison  |   | 108,800        | 44,400        |   |
| 15 h:37        | 15 h:26        | Tout droit  |   | 110,100        | 43,100        |   |
| 15 h:38        | 15 h:27        | A gauche  |   | 110,600        | 42,600        |   |
| 15 h:38        | 15 h:28        | Cédez le passage - A gauche   |   | 111,000        | 42,200        |   |
| 15 h:38        | 15 h:28        | A droite - Reun Ar Chi, Kerbignon                                       |   | 111,100        | 42,100        |   |
| 15 h:41        | 15 h:30        | Cédez le passage - A gauche - Ploudiry, Brézal (dans le dos)            |   | 112,700        | 40,500        |   |
| 15 h:43        | 15 h:32        | Virage serré à gauche   |  | 114,300        | 38,900        |   |
| 15 h:43        | 15 h:32        | D712 Stop - A droite - Landerneau (épinglé)                             |   | 114,600        | 38,600        |   |
| <b>15 h:48</b> | <b>15 h:37</b> | <b>Entrée LA ROCHE MAURICE</b>  |   | <b>118,000</b> | <b>35,200</b> |   |
| 15 h:48        | 15 h:37        | VC A droite - Saint Servais,  |   | 118,200        | 35,000        |    |
| <b>15 h:49</b> | <b>15 h:38</b> | <b>GRIMPEUR - Sortie LA ROCHE MAURICE</b>                               | <i>GRM</i>  | <b>118,800</b> | <b>34,400</b> |   |
| 15 h:50        | 15 h:39        | A gauche vers le Monastère de Kerbénéat                                 |   | 119,500        | 33,700        |   |
| 15 h:53        | 15 h:41        | Stop - A droite - Lanneuffret   |   | 121,100        | 32,100        |   |
| 15 h:53        | 15 h:41        | Passage sur voie express  |   | 121,200        | 32,000        |   |
| <b>15 h:53</b> | <b>15 h:41</b> | <b>Entrée LANNEUFFRET</b>   |   | <b>121,300</b> | <b>31,900</b> |   |
| <b>15 h:53</b> | <b>15 h:42</b> | <b>A gauche - Centre bourg - ENTREE CIRCUIT</b>                         |   | <b>121,500</b> | <b>31,700</b> |   |
| 15 h:53        | 15 h:42        | A droite  |   | 121,600        | 31,600        |   |
| <b>15 h:54</b> | <b>15 h:42</b> | <b>Sortie LANNEUFFRET</b>   |   | <b>121,900</b> | <b>31,300</b> |   |
| <b>15 h:56</b> | <b>15 h:44</b> | <b>Entrée PLOUNEVENTER</b>  |   | <b>123,300</b> | <b>29,900</b> |   |
| 15 h:56        | 15 h:44        | Rond point - Tout droit   |   | 123,400        | 29,800        |   |
| 15 h:56        | 15 h:44        | Rond point - Tout droit   |   | 123,600        | 29,600        |   |
| 15 h:56        | 15 h:45        | D 29 Stop - A droite  |   | 123,800        | 29,400        |   |
| 15 h:57        | 15 h:45        | Stop - Tout droit   |   | 124,000        | 29,200        |   |
| <b>15 h:57</b> | <b>15 h:45</b> | <b>Passage sur la ligne</b>   |   | <b>124,200</b> | <b>29,000</b> |   |
| 15 h:57        | 15 h:45        | A droite avant la mairie - Tour de l'église                             |   | 124,250        | 28,950        |   |
| 15 h:57        | 15 h:45        | A gauche  |   | 124,400        | 28,800        |   |
| 15 h:58        | 15 h:46        | Rond point - Tout droit   |   | 124,700        | 28,500        |   |
| <b>15 h:58</b> | <b>15 h:46</b> | <b>Sortie PLOUNEVENTER</b>  |   | <b>125,200</b> | <b>28,000</b> |   |
| 15 h:58        | 15 h:46        | Rond point - A droite   |   | 125,200        | 28,000        |   |
| 15 h:59        | 15 h:47        | Début de la zone verte  |   | 125,500        | 27,700        |   |
| 15 h:59        | 15 h:47        | A droite - Lanneuffret - Fin de la zone verte                           |   | 125,700        | 27,500        |   |
| 16 h:00        | 15 h:48        | A droite - Lanneuffret  |   | 126,300        | 26,900        |   |
| <b>16 h:01</b> | <b>15 h:49</b> | <b>Entrée LANNEUFFRET</b>   |   | <b>127,300</b> | <b>25,900</b> |   |
| 16 h:02        | 15 h:49        | A droite - Centre bourg (dans le dos)                                   |   | 127,400        | 25,800        |   |
| <b>16 h:02</b> | <b>15 h:50</b> | <b>Sortie LANNEUFFRET</b>   |   | <b>127,700</b> | <b>25,500</b> |   |
| <b>16 h:04</b> | <b>15 h:52</b> | <b>Entrée PLOUNEVENTER</b>  |   | <b>129,100</b> | <b>24,100</b> |   |
| 16 h:04        | 15 h:52        | Rond point - Tout droit   |   | 129,300        | 23,900        |   |
| 16 h:04        | 15 h:52        | Rond point - Tout droit   |   | 129,400        | 23,800        |   |
| 16 h:05        | 15 h:52        | Stop - A droite   |   | 129,600        | 23,600        |   |
| 16 h:05        | 15 h:53        | Stop - Tout droit   |   | 129,900        | 23,300        |   |
| 16 h:05        | 15 h:53        | Passage sur la ligne - Fin du 1 <sup>er</sup> tour                      |   | 130,000        | 23,200        |   |
| <b>16 h:14</b> | <b>16 h:01</b> | <b>Passage sur la ligne - POINT CHAUD - Fin du 2<sup>ème</sup> tour</b> | <i>PC</i>   | <b>135,800</b> | <b>17,400</b> |  |
| 16 h:22        | 16 h:08        | Passage sur la ligne - Fin du 3 <sup>ème</sup> tour                     |   | 141,600        | 11,600        |   |
| 16 h:30        | 16 h:16        | Passage sur la ligne - Fin du 4 <sup>ème</sup> tour                     |   | 147,400        | 5,800         |   |
| <b>16 h:38</b> | <b>16 h:24</b> | <b>ARRIVEE FINALE du 64<sup>ème</sup> ESSOR BRETON</b>                  |   | <b>153,200</b> | <b>0,000</b>  |   |



**Lundi 20 mai 2024**



**4<sup>ème</sup> ETAPE  
PLOUNEVENTER - PLOUNEVENTER**

**OPERATION de DEPART**

10 h 30 Réunion des membres du comité d'organisation  
: Salle de droite – Espace Sklerijenn

Salle de presse  
: Salle – Espace Sklerijenn

12 h 00 Présentation des équipes - Emargement  
Podium - Place de l'église

12 h 55 Départ officieux  
Place de l'église

13 h 00 DEPART REEL LANCE  
Rue des Primevères – Panneau sortie  
Plouneventer

PARKING ORGANISATION :  
Parking à droite et à gauche (1<sup>ère</sup> partie) de l'espace  
Sklerijenn  
Laisser la partie centrale libre

PARKING EQUIPES :  
Parkings à gauche (partie arrière) et derrière  
l'espace Sklerijenn

**OPERATION à l'ARRIVEE**

A partir de 15 h 45 ARRIVEE – RD 29 - Place de l'église

Déviation des directeurs sportifs : 200 m à gauche  
avant la ligne, rue du stade puis à droite au calvaire vers  
l'espace Sklerijen

Douches – Vestiaires  
Vestiaires du stade de foot

Arbitres + Secrétariat  
Mairie – Salle du conseil

Photocopieuse  
Mairie

Presse  
Mairie – Bureau

Contrôle médical  
Vestiaires du stade de foot

PARKING ORGANISATION  
Parking – Place de la Libération

PARKING EQUIPES  
Parking – Espace Sklerijen

**RECEPTION**

18 h 30 Réception d'honneur : Espace Sklerijen

