



ESSOR BRETON 2024

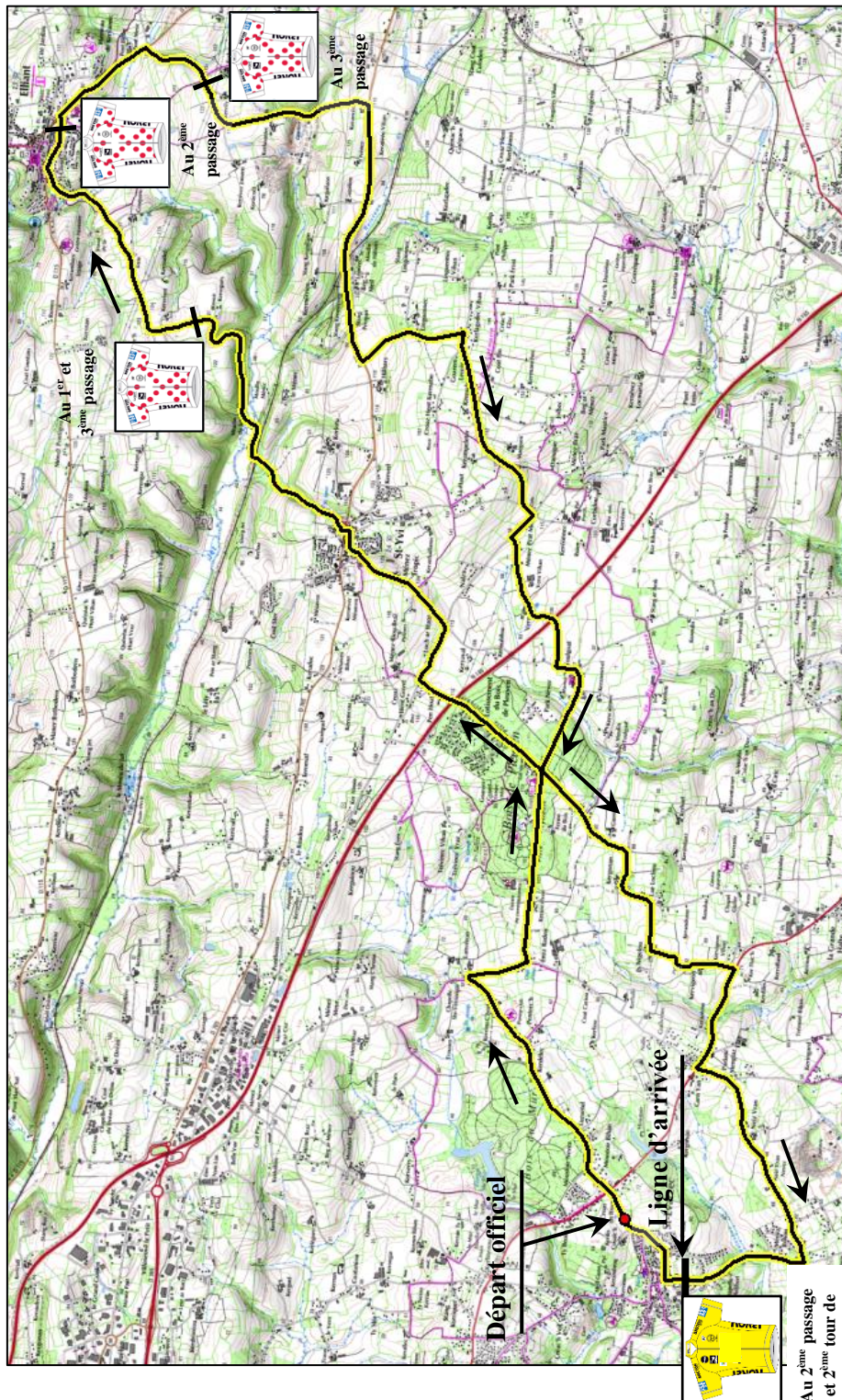
Dimanche 19 mai 2024

3<sup>ème</sup> étape



SAINT EVARZEC – SAINT EVARZEC

Partie en ligne









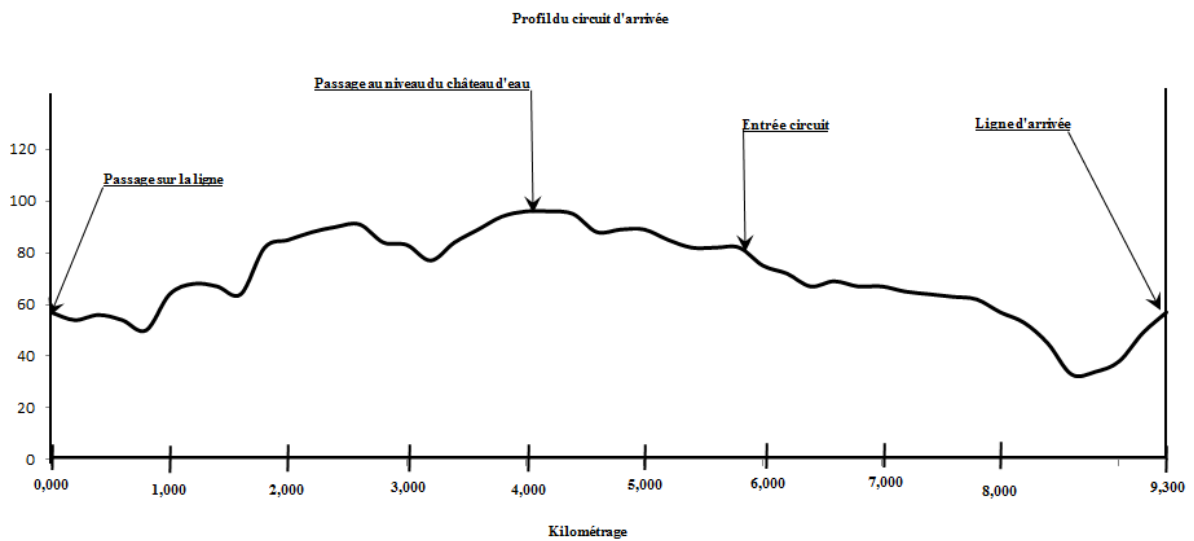
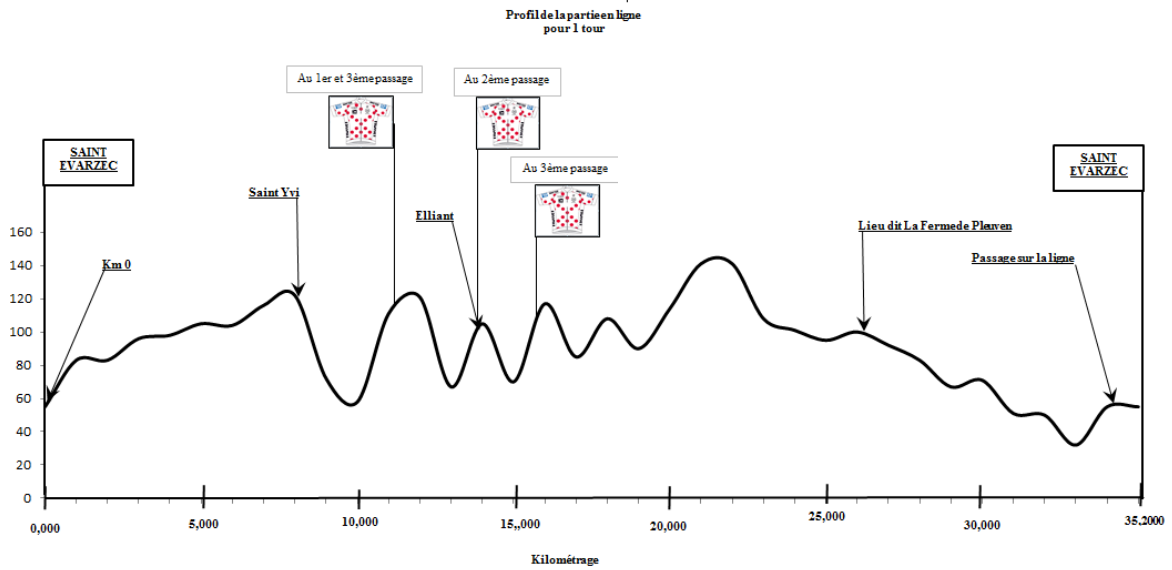
# ESSOR BRETON 2024

Dimanche 19 mai 2024

3<sup>ème</sup> étape



## SAINT EVARZEC – SAINT EVARZEC



64<sup>ème</sup> édition de l'ESSOR BRETON

Dimanche 19 mai 2024

3ème étape : SAINT EVARZEC - SAINT EVARZEC



## ITINERAIRE DETAILLE

Horaire de passage

42 Km/h

45 Km/h

151,200 Km

Km  
ParcouruKm  
à parcourir







12 h:55		<b>Rassemblement halle des sports</b>	<b>0,000</b>	
		<i>Rue de la Liberté</i>		
		<i>A gauche - Rue d'Armor</i>	0,100	
		<i>A droite - Rue de l'Argoat</i>	0,200	
		<i>Rond point - Tout droit</i>	0,600	
		<i>Sortie SAINT EVARZEC</i>	0,900	
13 h:00		<b>Départ réel - Panneau sortie SAINT EVARZEC</b>	<b>0,000</b>	<b>151,200</b>
13 h:00	13 h:00	Rond point - Tout droit - Route de la Véronique	0,200	151,000
13 h:00	13 h:00	Tout droit	0,400	150,800
13 h:03	13 h:03	A droite - Chapelle Sainte Véronique	2,700	148,500
13 h:04	13 h:04	A niveau du château d'eau - A gauche Centre Jean Tanguy	3,200	148,000
13 h:05	13 h:04	<i>Lieu dit Kerancolven</i>	3,700	147,500
13 h:07	13 h:06	Rond point - A gauche - Quimper, Saint Yvi	5,000	146,200
13 h:08	13 h:08	Passage sur voie express	6,000	145,200
13 h:09	13 h:08	A droite - Melgven, Rosporden	6,300	144,900
13 h:09	13 h:09	A gauche - Saint Yvi bourg	6,900	144,300
<b>13 h:10</b>	<b>13 h:09</b>	<b>Entrée SAINT YVI</b>	<b>7,100</b>	<b>144,100</b>
13 h:11	13 h:10	Rond point - Tout droit - Rue de Park an Traon	8,000	143,200
13 h:11	13 h:10	Stop - A gauche - Rue Robert Le Mao	8,200	143,000
13 h:11	13 h:11	D765 Stop - A droite - Rosporden	8,300	142,900
13 h:11	13 h:11	VC A gauche avant l'église - Elliant	8,300	142,900
13 h:12	13 h:11	A droite	8,400	142,800
<b>13 h:12</b>	<b>13 h:11</b>	<b>Sortie SAINT YVI</b>	<b>8,500</b>	<b>142,700</b>
13 h:13	13 h:12	Passage sous voie ferrée Etroit	9,400	141,800
<b>13 h:16</b>	<b>13 h:14</b>	<b>GRIMPEUR - Face à une entrée à droite et poteau électrique</b>	<b>11,200</b>	<b>140,000</b>
13 h:16	13 h:15	A droite	11,600	139,600
<b>13 h:18</b>	<b>13 h:17</b>	<b>Entrée ELLIANT</b>	<b>13,100</b>	<b>138,100</b>
13 h:19	13 h:18	D115 Stop - A droite	13,500	137,700
13 h:20	13 h:18	D150 Cédez le passage - A droite - Rosporden - Tout droit	14,000	137,200
<b>13 h:20</b>	<b>13 h:19</b>	<b>Sortie ELLIANT</b>	<b>14,500</b>	<b>136,700</b>
13 h:21	13 h:20	A droite	15,000	136,200
13 h:25	13 h:23	D765 Cédez le passage - A droite	17,500	133,700
13 h:27	13 h:25	Passage sur la voie ferrée	19,000	132,200
13 h:28	13 h:26	VC A gauche - Locmaria (dans le dos)	19,900	131,300
13 h:29	13 h:27	Cédez le passage - A droite	20,900	130,300
13 h:30	13 h:28	<i>Lieu dit Gouarem Lermic</i>	21,000	130,200
13 h:30	13 h:28	A gauche	21,000	130,200
13 h:30	13 h:28	<i>Lieu dit Kermabo</i>	21,400	129,800
13 h:32	13 h:30	Stop - A droite - La Forest Fouesnant, Quimper	22,800	128,400
13 h:33	13 h:30	A gauche - Vern Bihan, Vern	23,100	128,100
13 h:34	13 h:32	Passage sur voie express	24,100	127,100
13 h:35	13 h:32	Stop - A gauche	24,600	126,600
13 h:35	13 h:33	A droite au transformateur	24,800	126,400
13 h:36	13 h:34	Rond point - A gauche - Concarneau, La Forêt Fouesnant	25,700	125,500
13 h:37	13 h:34	<i>Lieu dit Ferme du Bois de Pleuven</i>	26,200	125,000
13 h:38	13 h:36	<i>Lieu dit Kergonan</i>	27,000	124,200
13 h:39	13 h:36	Tout droit	27,400	123,800
13 h:39	13 h:37	<i>Lieu dit Banolou</i>	27,900	123,300
13 h:41	13 h:38	La Grande Halte - Rond point - A gauche	28,800	122,400
13 h:41	13 h:38	D783 Cédez le passage - A droite	29,100	122,100
13 h:44	13 h:41	VC Rond point - A gauche - Fouesnant	31,000	120,200
13 h:44	13 h:41	A droite - Fouesnant	31,300	119,900
13 h:47	13 h:44	Stop - A droite - Saint Evarzec	33,100	118,100
13 h:47	13 h:44	Tout droit	33,400	117,800
<b>13 h:48</b>	<b>13 h:45</b>	<b>Entrée SAINT EVARZEC</b>	<b>33,900</b>	<b>117,300</b>
13 h:48	13 h:45	Rond point - Tout droit	34,000	117,200
13 h:49	13 h:45	Passage sur la ligne	34,300	116,900
13 h:49	13 h:46	A droite - Rue de l'Argoat	34,500	116,700
13 h:50	13 h:46	Rond point - Tout droit	35,000	116,200
<b>13 h:50</b>	<b>13 h:46</b>	<b>Sortie SAINT EVARZEC</b>	<b>35,200</b>	<b>116,000</b>
13 h:50	13 h:47	Rond point - Tout droit - Route de la Véronique	35,400	115,800
13 h:50	13 h:47	Tout droit	35,600	115,600
13 h:54	13 h:50	A droite - Chapelle Sainte Véronique	37,900	113,300
13 h:54	13 h:51	A niveau du château d'eau - A gauche Centre Jean Tanguy	38,400	112,800
13 h:55	13 h:51	<i>Lieu dit Kerancolven</i>	38,900	112,300



GRM





13 h:57	13 h:53		Rond point - A gauche - Quimper, Saint Yvi		40,200	111,000	
13 h:58	13 h:54		Passage sur voie express		41,200	110,000	
13 h:59	13 h:55		A droite - Melgven, Rosporden		41,500	109,700	
14 h:00	13 h:56		A gauche - Saint Yvi bourg		42,100	109,100	
<b>14 h:00</b>	<b>13 h:56</b>		<b>Entrée SAINT YVI</b>		<b>42,300</b>	<b>108,900</b>	
14 h:01	13 h:57		Rond point - Tout droit - Rue de Park an Traon		43,200	108,000	
14 h:02	13 h:57		Stop - A gauche - Rue Robert Le Mao		43,400	107,800	
14 h:02	13 h:58	D765	Stop - A droite - Rosporden		43,500	107,700	
14 h:02	13 h:58	VC	A gauche avant l'église - Elliant		43,500	107,700	
14 h:02	13 h:58		A droite		43,600	107,600	
<b>14 h:02</b>	<b>13 h:58</b>		<b>Sortie SAINT YVI</b>		<b>43,700</b>	<b>107,500</b>	
14 h:03	13 h:59		Passage sous voie ferrée Etroit		44,600	106,600	
14 h:06	14 h:02		A droite		46,800	104,400	
<b>14 h:09</b>	<b>14 h:04</b>		<b>Entrée ELLIANT</b>		<b>48,300</b>	<b>102,900</b>	
14 h:09	14 h:04	D115	Stop - A droite		48,700	102,500	
<b>14 h:10</b>	<b>14 h:05</b>		<b>GRIMPEUR</b> - Face au panneau verglas fréquent à gauche de la route	<b>GRM</b>	<b>49,100</b>	<b>102,100</b>	
14 h:10	14 h:05	D150	Cédez le passage - A droite - Rosporden - Tout droit		49,200	102,000	
<b>14 h:11</b>	<b>14 h:06</b>		<b>Sortie ELLIANT</b>		<b>49,700</b>	<b>101,500</b>	
14 h:11	14 h:06		A droite		50,200	101,000	
14 h:15	14 h:10	D765	Cédez le passage - A droite		52,700	98,500	
14 h:17	14 h:12		Passage sur la voie ferrée		54,200	97,000	
14 h:18	14 h:13	VC	A gauche - Locmaria (dans le dos)		55,100	96,100	
14 h:20	14 h:14		Cédez le passage - A droite		56,100	95,100	
14 h:20	14 h:14		<i>Lieu dit Gouarem Lermic</i>		56,200	95,000	
14 h:20	14 h:14		A gauche		56,200	95,000	
14 h:20	14 h:15		<i>Lieu dit Kermabo</i>		56,600	94,600	
14 h:22	14 h:17		Stop - A droite - La Forest Fouesnant, Quimper		58,000	93,200	
14 h:23	14 h:17		A gauche - Vern Bihan, Vern		58,300	92,900	
14 h:24	14 h:19		Passage sur voie express		59,300	91,900	
14 h:25	14 h:19		Stop - A gauche		59,800	91,400	
14 h:25	14 h:20		A droite au transformateur		60,000	91,200	
14 h:27	14 h:21		Rond point - A gauche - Concarneau, La Forêt Fouesnant		60,900	90,300	
14 h:27	14 h:21		<i>Lieu dit Ferme du Bois de Pleuven</i>		61,400	89,800	
14 h:28	14 h:22		<i>Lieu dit Kergonan</i>		62,200	89,000	
14 h:29	14 h:23		Tout droit		62,600	88,600	
14 h:30	14 h:24		<i>Lieu dit Banolou</i>		63,100	88,100	
14 h:31	14 h:25		La Grande Halte - Rond point - A gauche		64,000	87,200	
14 h:31	14 h:25	D783	Cédez le passage - A droite		64,300	86,900	
14 h:34	14 h:28	VC	Rond point - A gauche - Fouesnant		66,200	85,000	
14 h:35	14 h:28		A droite - Fouesnant		66,500	84,700	
14 h:37	14 h:31		Stop - A droite - Saint Evarzec		68,300	82,900	
14 h:38	14 h:31		Tout droit		68,600	82,600	
<b>14 h:38</b>	<b>14 h:32</b>		<b>Entrée SAINT EVARZEC</b>		<b>69,100</b>	<b>82,100</b>	
14 h:38	14 h:32		Rond point - Tout droit		69,200	82,000	
<b>14 h:39</b>	<b>14 h:32</b>		<b>Passage sur la ligne - POINT CHAUD</b>		<b>69,500</b>	<b>81,700</b>	
14 h:39	14 h:32		A droite - Rue d l'Argoat		69,700	81,500	
14 h:40	14 h:33		Rond point - Tout droit		70,200	81,000	
<b>14 h:40</b>	<b>14 h:33</b>		<b>Sortie SAINT EVARZEC</b>		<b>70,400</b>	<b>80,800</b>	
14 h:40	14 h:34		Rond point - Tout droit - Route de la Véronique		70,600	80,600	
14 h:41	14 h:34		Tout droit		70,800	80,400	
14 h:44	14 h:37		A droite - Chapelle Sainte Véronique		73,100	78,100	
14 h:45	14 h:38		A niveau du château d'eau - A gauche Centre Jean Tanguy		73,600	77,600	
14 h:45	14 h:38		<i>Lieu dit Kerancolven</i>		74,100	77,100	
14 h:47	14 h:40		Rond point - A gauche - Quimper, Saint Yvi		75,400	75,800	
14 h:49	14 h:41		Passage sur voie express		76,400	74,800	
14 h:49	14 h:42		A droite - Melgven, Rosporden		76,700	74,500	
14 h:50	14 h:43		A gauche - Saint Yvi bourg		77,300	73,900	
<b>14 h:50</b>	<b>14 h:43</b>		<b>Entrée SAINT YVI</b>		<b>77,500</b>	<b>73,700</b>	
14 h:52	14 h:44		Rond point - Tout droit - Rue de Park an Traon		78,400	72,800	
14 h:52	14 h:44		Stop - A gauche - Rue Robert Le Mao		78,600	72,600	
14 h:52	14 h:44	D765	Stop - A droite - Rosporden		78,700	72,500	
14 h:52	14 h:44	VC	A gauche avant l'église - Elliant		78,700	72,500	
14 h:52	14 h:45		A droite		78,800	72,400	
<b>14 h:52</b>	<b>14 h:45</b>		<b>Sortie SAINT YVI</b>		<b>78,900</b>	<b>72,300</b>	
14 h:54	14 h:46		Passage sous voie ferrée Etroit		79,800	71,400	
<b>14 h:56</b>	<b>14 h:48</b>		<b>GRIMPEUR</b> - Face à une entrée à droite et poteau électrique	<b>GRM</b>	<b>81,600</b>	<b>69,600</b>	
14 h:57	14 h:49		A droite		82,000	69,200	
<b>14 h:59</b>	<b>14 h:51</b>		<b>Entrée ELLIANT</b>		<b>83,500</b>	<b>67,700</b>	
14 h:59	14 h:51	D115	Stop - A droite		83,900	67,300	
15 h:00	14 h:52	D150	Cédez le passage - A droite - Rosporden - Tout droit		84,400	66,800	
<b>15 h:01</b>	<b>14 h:53</b>		<b>Sortie ELLIANT</b>		<b>84,900</b>	<b>66,300</b>	
15 h:02	14 h:53		A droite		85,400	65,800	
<b>15 h:03</b>	<b>14 h:54</b>		<b>GRIMPEUR</b> - Face au panneau Kervily sur la gauche	<b>GRM</b>	<b>86,200</b>	<b>65,000</b>	
15 h:05	14 h:57	D765	Cédez le passage - A droite		87,900	63,300	
15 h:07	14 h:59		Passage sur la voie ferrée		89,400	61,800	

15 h:09	15 h:00	VC	A gauche - Locmaria (dans le dos)	90,300	60,900
15 h:10	15 h:01		Cédez le passage - A droite	91,300	59,900
15 h:10	15 h:01		<i>Lieu dit Gouarem Lermic</i>	91,400	59,800
15 h:10	15 h:01		A gauche	91,400	59,800
15 h:11	15 h:02		<i>Lieu dit Kermabo</i>	91,800	59,400
15 h:13	15 h:04		Stop - A droite - La Forest Fouesnant, Quimper	93,200	58,000
15 h:13	15 h:04		A gauche - Vern Bihan, Vern	93,500	57,700
15 h:15	15 h:06		Passage sur voie express	94,500	56,700
15 h:15	15 h:06		Stop - A gauche	95,000	56,200
15 h:16	15 h:06		A droite au transformateur	95,200	56,000
15 h:17	15 h:08		Rond point - A gauche - Concarneau, La Forêt Fouesnant	96,100	55,100
15 h:18	15 h:08		<i>Lieu dit Ferme du Bois de Pleuven</i>	96,600	54,600
15 h:15	15 h:06		<i>Lieu dit Kergonan</i>	97,400	53,800
15 h:19	15 h:10		Tout droit	97,800	53,400
15 h:20	15 h:11		<i>Lieu dit Banolou</i>	98,300	52,900
15 h:21	15 h:12		La Grande Halte - Rond point - A gauche	99,200	52,000
15 h:22	15 h:12	D783	Cédez le passage - A droite	99,500	51,700
<b>15 h:24</b>	<b>15 h:15</b>	VC	Rond point - A gauche - Fouesnant - <b>ENTREE CIRCUIT</b>	<b>101,400</b>	<b>49,800</b>
15 h:25	15 h:15		A droite - Fouesnant	101,700	49,500
15 h:27	15 h:18		Stop - A droite - Saint Evarzec	103,500	47,700
15 h:28	15 h:18		Tout droit	103,800	47,400
<b>15 h:29</b>	<b>15 h:19</b>		<b>Entrée SAINT EVARZEC</b>	<b>104,300</b>	<b>46,900</b>
15 h:29	15 h:19		Rond point - Tout droit	104,400	46,800
<b>15 h:29</b>	<b>15 h:19</b>		<b>Passage sur la ligne</b>	<b>104,700</b>	<b>46,500</b>
15 h:29	15 h:19		A droite - Rue d l'Argoat	104,900	46,300
15 h:30	15 h:20		Rond point - Tout droit	105,400	45,800
<b>15 h:30</b>	<b>15 h:20</b>		<b>Sortie SAINT EVARZEC</b>	<b>105,600</b>	<b>45,600</b>
15 h:31	15 h:21		Rond point - Tout droit - Route de la Véronique	105,900	45,300
15 h:31	15 h:21		Tout droit	106,100	45,100
15 h:34	15 h:24		A droite - Chapelle Sainte Véronique	108,300	42,900
15 h:35	15 h:25		A niveau du château d'eau - Tout droit	108,800	42,400
15 h:38	15 h:27		Rond point - Tout droit - Fouesnant	110,600	40,600
15 h:38	15 h:28		A droite - Fouesnant	111,000	40,200
15 h:41	15 h:30		Stop - A droite - Saint Evarzec	112,800	38,400
15 h:41	15 h:30		Tout droit	113,100	38,100
<b>15 h:42</b>	<b>15 h:31</b>		<b>Entrée SAINT EVARZEC</b>	<b>113,500</b>	<b>37,700</b>
15 h:42	15 h:31		Rond point - Tout droit	113,700	37,500
15 h:42	15 h:32		Passage sur la ligne - Fin du 1 <sup>er</sup> tour	114,000	37,200
<b>15 h:56</b>	<b>15 h:44</b>		Passage sur la ligne - <b>POINT CHAUD</b> - Fin du 2 <sup>ème</sup> tour	<b>PC</b> <b>123,300</b>	<b>27,900</b>
16 h:09	15 h:56		Passage sur la ligne - Fin du 3 <sup>ème</sup> tour	132,600	18,600
16 h:22	16 h:09		Passage sur la ligne - Fin du 4 <sup>ème</sup> tour	141,900	9,300
<b>16 h:36</b>	<b>16 h:21</b>		<b>ARRIVEE de la 3ème étape</b>	<b>151,200</b>	<b>0,000</b>



 Zone verte



**Dimanche 19 mai 2024**



**3ème ETAPE  
SAINT EVARZEC – SAINT EVARZEC**

**OPERATION de DEPART**

- 10 h 30 Réunion des membres du comité d'organisation  
: Halle des sports – Salle parquet  
  
Salle de presse  
: Salle d'attente – Salle parquet
- 12 h 00 Présentation des équipes - Emargement  
Podium - Devant la halle des sports – Rue  
de la Libération
- 12 h 55 Départ officieux  
Devant la halle des sports – Rue de la  
Libération
- 13 h 00 DEPART REEL LANCE  
Route de Croas an Intron – Panneau sortie  
Saint Evarzec

PARKING ORGANISATION :  
Parkings devant la halle des sports

PARKING EQUIPES :  
Parking derrière la halle des sports Rue de la  
Libération

**OPERATION à l'ARRIVEE**

- A partir de 15 h 20 ARRIVEE – Rue d'Armor  
  
Déviation des directeurs sportifs : 200 m à gauche  
avant l'école puis parkings derrière la halle des sports
- Douches – Vestiaires  
Salle Moustierlan – Sous le restaurant scolaire
- Arbitres + Secrétariat  
Halle des sports – salle parquet
- Photocopieuse  
Mairie
- Presse  
Salle d'attente – Salle parquet
- Contrôle médical  
Halle des sports – Entrée principale et à droite
- PARKING ORGANISATION  
Parking – devant la halle des sports
- PARKING EQUIPES  
Parkings – derrière la halle des sports

**RECEPTION**

18 h 30 Réception d'honneur : Halle des sports

