



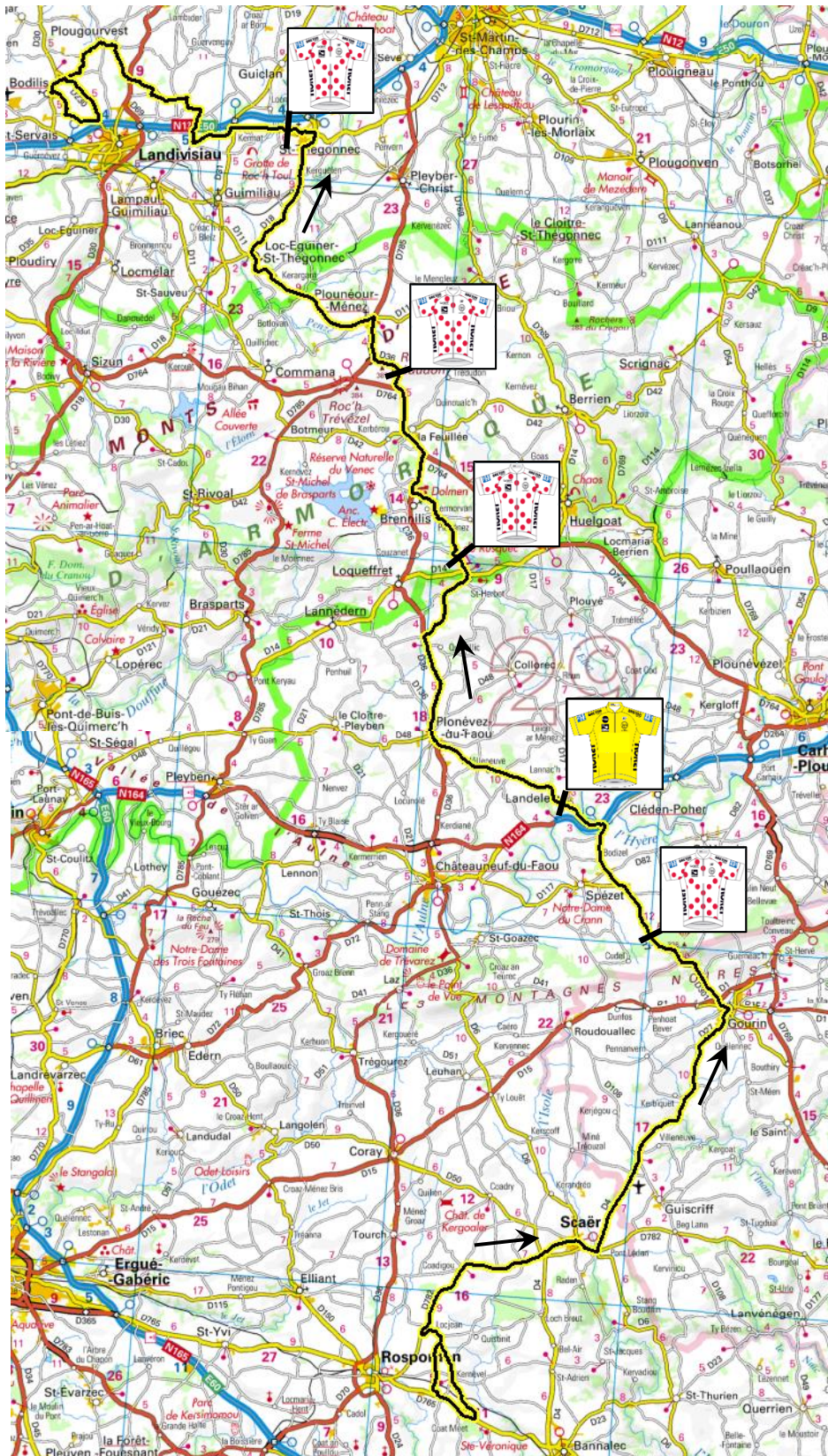
ESSOR BRETON 2024

Samedi 18 mai 2024

2<sup>ème</sup> étape



ROSPORDEN/KERNEVEL – BODILIS





ESSOR BRETON 2024

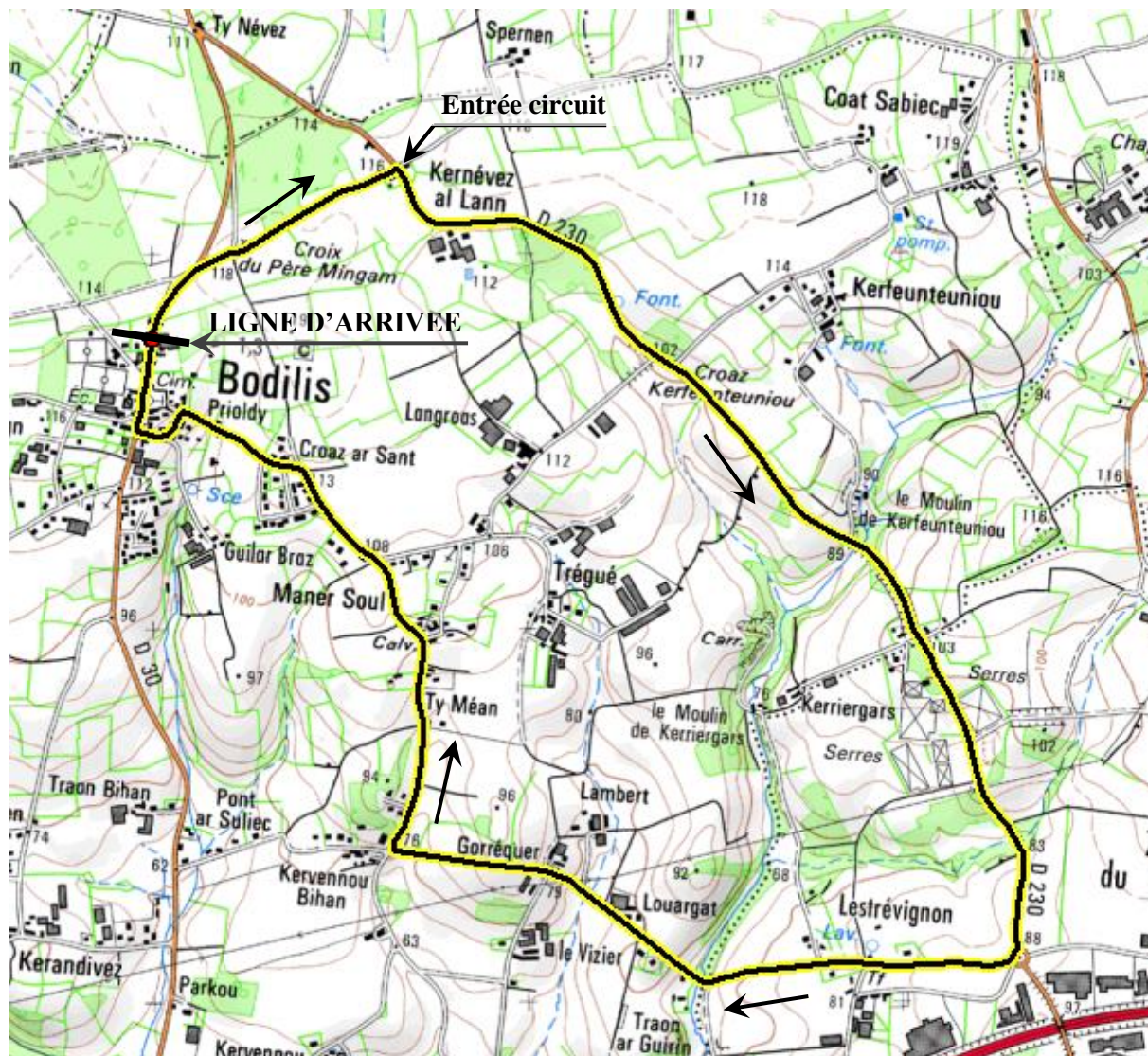
Samedi 18 mai 2024

2<sup>ème</sup> étape



ROSPORDEN/KERNEVEL – BODILIS

Circuit d'arrivée





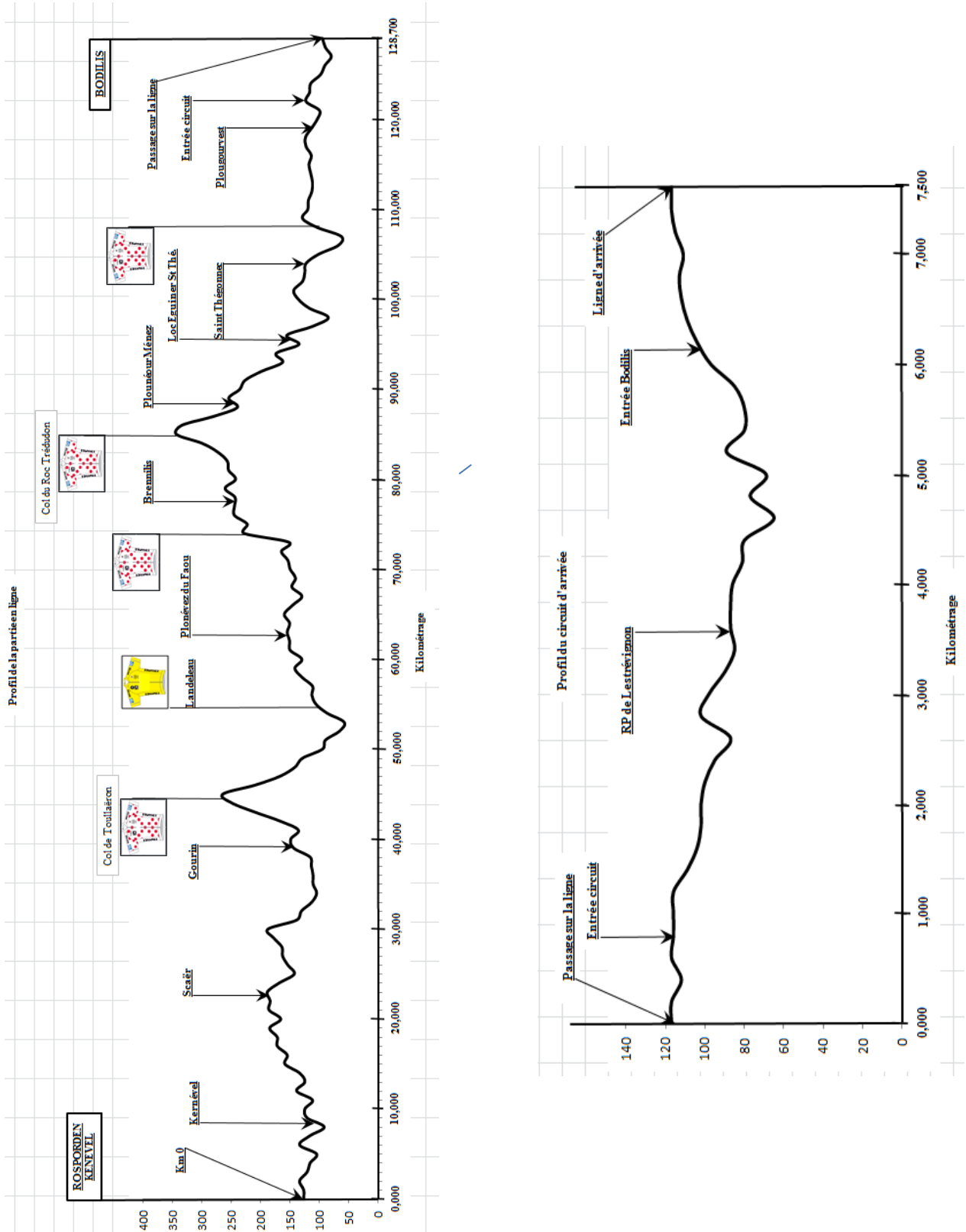
# ESSOR BRETON 2024

Samedi 18 mai 2024

2<sup>ème</sup> étape



## ROSPORDEN/KERNEVEL – BODILIS



64<sup>ème</sup> édition de l'ESSOR BRETON

Samedi 18 mai 2024

2ème étape : ROSPORDEN/KERNEVEL - BODILIS

## ITINERAIRE DETAILLE



Horaire de passage

42 Km/h






45 Km/h

166,200 Km

Km  
ParcouruKm  
à parcourir

12 h:55		Rassemblement - Place de l'église	0,000	
		A droite - Rue de la Croix des Fleurs	0,300	
		Rond point - Tout droit	0,500	
		Sortie KERNEVEL	0,600	
13 h:00		Panneau Sortie KERNEVEL		166,200
13 h:00	13 h:00	Tout droit Scaër	0,200	166,000
13 h:02	13 h:02	A gauche à la croix - Bourdel	1,500	164,700
13 h:03	13 h:02	Tout droit	2,200	164,000
13 h:04	13 h:04	Stop - Tout droit	3,000	163,200
13 h:05	13 h:04	Passage sur voie ferrée	3,500	162,700
13 h:06	13 h:05	D765 Cédez le passage - A gauche	4,400	161,800
13 h:06	13 h:06	Tout droit - Quimperlé, Bannalec	4,700	161,500
13 h:08	13 h:08	VC A gauche - Porzou	6,000	160,200
13 h:09	13 h:08	Cédez le passage - A gauche	6,600	159,600
13 h:10	13 h:09	Passage sous voie ferrée (étroit)	 7,200	159,000
<b>13 h:11</b>	<b>13 h:10</b>	<b>Entrée KERNEVEL</b>	<b>7,700</b>	<b>158,500</b>
13 h:11	13 h:10	Cédez le passage - A gauche - Sens interdit - Place de l'église	8,200	158,000
13 h:11	13 h:11	A droite - Rue de la Croix des Fleurs	8,300	157,900
13 h:12	13 h:11	Rond point - Tout droit	8,500	157,700
<b>13 h:12</b>	<b>13 h:11</b>	<b>Sortie KERNEVEL</b>	<b>8,900</b>	<b>157,300</b>
13 h:13	13 h:12	Tout droit Scaër	9,100	157,100
13 h:14	13 h:13	Tout droit à la croix	10,400	155,800
13 h:15	13 h:14	A gauche	10,700	155,500
13 h:15	13 h:14	Lieu dit Loc Jean	10,800	155,400
13 h:17	13 h:15	D782 Cédez le passage - A droite Scaër	11,900	154,300
13 h:18	13 h:17	Lieu dit Penfrat	13,000	153,200
13 h:21	13 h:20	Tout droit - Scaër	15,000	151,200
13 h:22	13 h:20	Lieu dit Coadigou	15,600	150,600
13 h:22	13 h:21	Tout droit à la statue	16,000	150,200
13 h:25	13 h:23	Lieu dit Kernescop	17,900	148,300
13 h:27	13 h:25	Lieu dit Ty Dren - Tout droit	19,300	146,900
<b>13 h:28</b>	<b>13 h:26</b>	<b>Entrée SCAËR</b>	<b>20,200</b>	<b>146,000</b>
13 h:29	13 h:27	Rond point - Tout droit	20,400	145,800
13 h:29	13 h:27	VC Tout droit - Centre ville - Rue Henri Croissant	20,500	145,700
13 h:31	13 h:29	Cédez le passage - Tout droit - Le Faouët, Gourin	22,000	144,200
13 h:31	13 h:29	Tout droit	22,200	144,000
13 h:32	13 h:29	Passage près de l'église - Tout droit	22,400	143,800
13 h:32	13 h:30	D782A Tout droit - Le Faouët, Saint Thurien, Gourin	22,500	143,700
13 h:32	13 h:30	D782 Rond point - A gauche - Le Faouët, Gourin, Saint Thurien	23,000	143,200
13 h:33	13 h:31	D4 Rond point - A gauche - Gourin	23,700	142,500
<b>13 h:34</b>	<b>13 h:31</b>	<b>Sortie SCAËR</b>	<b>23,800</b>	<b>142,400</b>
13 h:38	13 h:35	Département du Morbihan	26,900	139,300
13 h:40	13 h:37	Lieu dit Keranna	28,200	138,000
13 h:41	13 h:38	D27 Tout droit - Gourin, Roudouallec	29,200	137,000
13 h:42	13 h:39	Tout droit	29,500	136,700
13 h:51	13 h:48	C5 Giratoire du Pont des Lutins - A droite - Gourin	36,100	130,100
<b>13 h:53</b>	<b>13 h:50</b>	<b>Entrée GOURIN</b>	<b>37,700</b>	<b>128,500</b>
13 h:54	13 h:51	Tout droit - Rue Jean Louis Kergaravat	38,300	127,900
13 h:55	13 h:51	A gauche avant l'église	38,800	127,400
13 h:55	13 h:51	Tout droit - Rue de la Résistance	38,900	127,300
13 h:55	13 h:52	Giratoire - Cédez le passage - A gauche	39,100	127,100
13 h:56	13 h:52	D301 A droite - Spézet, Châteauneuf du Faou, Châteaulin	39,300	126,900
<b>13 h:56</b>	<b>13 h:52</b>	<b>Sortie GOURIN</b> - Passage sous pont	<b>39,700</b>	<b>126,500</b>
13 h:58	13 h:54	Tout droit - Spézet, Châteauneuf du Faou	41,000	125,200
14 h:01	13 h:56	D17 Tout droit - Département du Finistère	42,700	123,500
14 h:02	13 h:58	Passage au col de Toullaéron - GRIMPEUR - Face au panneau	<b>GRM</b> 43,800	<b>122,400</b>
14 h:04	14 h:00	Tout droit	45,100	121,100
14 h:08	14 h:03	Lieu dit Kroas Castel - Tout droit	47,600	118,600
14 h:08	14 h:04	A droite - Landeleau, Huelgoat	48,000	118,200
14 h:08	14 h:04	Lieu dit Restangoff	48,200	118,000
<b>14 h:09</b>	<b>14 h:05</b>	<b>Entrée KROAS HOUARN</b>	<b>48,800</b>	<b>117,400</b>
14 h:09	14 h:05	Stop - Tout droit Carhaix, Landeleau	48,900	117,300
<b>14 h:10</b>	<b>14 h:05</b>	<b>Sortie KROAS HOUARN</b>	<b>49,000</b>	<b>117,200</b>
14 h:11	14 h:06	Lieu dit Loch Coucou	49,700	116,500
14 h:13	14 h:08	Lieu dit Pont Triffen	51,300	114,900



14 h:13	14 h:08		Passage sur le canal			51,400	114,800	
14 h:13	14 h:08	D217	Cédez le passage - A gauche Autres directions			51,500	114,700	
14 h:13	14 h:08		Passage sur l'Aulne			51,500	114,700	
14 h:13	14 h:08	D17	A droite - Brest, Quimper, Landeleau			51,600	114,600	
14 h:13	14 h:08		Passage sous 4 voies			51,600	114,600	
14 h:14	14 h:09		Tout droit - Landeleau, Huelgoat			51,800	114,400	
<b>14 h:16</b>	<b>14 h:10</b>		<b>Entrée LANDELEAU</b>			<b>53,200</b>	<b>113,000</b>	
14 h:16	14 h:11		A gauche - Plonévez du Faou			53,700	112,500	
14 h:17	14 h:11	VC	Rond point - Tout droit - Plonévez du Faou			53,900	112,300	
<b>14 h:17</b>	<b>14 h:12</b>		<b>POINT CHAUD - Face au panneau "Attention Modification de priorité"</b>	<b>PC</b>		<b>54,300</b>	<b>111,900</b>	
14 h:17	14 h:12		Stop - Tout droit			54,400	111,800	
14 h:22	14 h:16		Tout droit - Plonévez du Faou			57,600	108,600	
<b>14 h:27</b>	<b>14 h:21</b>		<b>Entrée PLONEVEZ du FAOU</b>			<b>60,900</b>	<b>105,300</b>	
14 h:28	14 h:22		A gauche à la croix			61,700	104,500	
14 h:28	14 h:22	D36	A droite			61,800	104,400	
14 h:28	14 h:22		Tout droit à l'église			61,900	104,300	
14 h:29	14 h:23		Rond point - A droite - Morlaix, Loqueffret, Huelgoat			62,300	103,900	
14 h:29	14 h:23		Tout droit			62,400	103,800	
<b>14 h:29</b>	<b>14 h:23</b>		<b>Sortie PLONEVEZ du FAOU</b>			<b>62,500</b>	<b>103,700</b>	
14 h:32	14 h:26		Tout droit			64,900	101,300	
14 h:36	14 h:29	, VC	A droite Saint Herbot			67,300	98,900	
14 h:41	14 h:34		<i>Lieu dit Saint Herbot</i>			71,000	95,200	
14 h:42	14 h:35		Passage étroit après l'église			71,400	94,800	
14 h:42	14 h:35	D14	Cédez le passage - A gauche - Loqueffret, Pleyben			71,600	94,600	
14 h:42	14 h:35	VC	A droite - Barrage de Saint Herbot			71,700	94,500	
<b>14 h:43</b>	<b>14 h:36</b>		<b>GRIMPEUR - Face au transformateur sur la droite</b>	<b>GRM</b>		<b>72,500</b>	<b>93,700</b>	
14 h:44	14 h:37		Au calvaire - A droite			72,800	93,400	
14 h:44	14 h:37		A gauche après le pont			73,100	93,100	
14 h:47	14 h:40		A droite			75,100	91,100	
14 h:47	14 h:40		A gauche			75,200	91,000	
14 h:50	14 h:42	D36	Stop - A droite			77,200	89,000	
<b>14 h:50</b>	<b>14 h:43</b>		<b>Sortie BRENNILIS</b>			<b>77,600</b>	<b>88,600</b>	
14 h:53	14 h:45		<i>Lieu dit Croaz an Herry</i>			79,300	86,900	
14 h:53	14 h:45	D764	Cédez le passage - A gauche - Morlaix, Roscoff, Landivisiau			79,400	86,800	
14 h:53	14 h:46		Tout droit			79,600	86,600	
14 h:55	14 h:47		Tout droit - Morlaix, Roscoff, Landivisiau			80,600	85,600	
14 h:56	14 h:49		Tout droit - Morlaix, Roscoff, Landivisiau			81,800	84,400	
14 h:58	14 h:50	D36	A droite Col de Trédudon			83,100	83,100	
<b>15 h:00</b>	<b>14 h:52</b>		<b>Passage au col de Trédudon - GRIMPEUR</b>	<b>GRM</b>		<b>84,000</b>	<b>82,200</b>	
15 h:02	14 h:54	D785	Stop - A droite - Morlaix, Roscoff, Plounéour Ménéz			85,500	80,700	
15 h:03	14 h:55		Tout droit - Morlaix, Roscoff, Plounéour Ménéz			86,500	79,700	
<b>15 h:04</b>	<b>14 h:56</b>		<b>Entrée PLOUNEOUR MENEZ</b>			<b>87,400</b>	<b>78,800</b>	
15 h:05	14 h:56	D111	A gauche - Landivisiau (dans le dos)			87,700	78,500	
15 h:05	14 h:57		Cédez le passage - Tout droit			88,000	78,200	
15 h:06	14 h:57		Stop - Tout droit			88,300	77,900	
<b>15 h:07</b>	<b>14 h:58</b>		<b>Sortie PLOUNEOUR MENEZ</b>			<b>89,000</b>	<b>77,200</b>	
15 h:08	15 h:00		Tout droit à la croix			90,100	76,100	
<b>15 h:16</b>	<b>15 h:07</b>		<b>Entrée LOC EGUINER SAINT THEGONNEC</b>			<b>95,300</b>	<b>70,900</b>	
15 h:16	15 h:07		Rond point - Tout droit - Landivisiau, Saint Thégonnec			95,400	70,800	
<b>15 h:16</b>	<b>15 h:07</b>		<b>Sortie LOC EGUINER SAINT THEGONNEC</b>			<b>95,700</b>	<b>70,500</b>	
15 h:17	15 h:07	D18	Stop - A droite - Morlaix, Saint Thégonnec			95,900	70,300	
15 h:23	15 h:13		Tout droit - Morlaix, Saint Thégonnec			100,100	66,100	
15 h:24	15 h:14	D118	Tout droit - Saint Thégonnec, Morlaix			100,800	65,400	
15 h:26	15 h:16		Rond point - A droite - Morlaix, Landivisiau			102,200	64,000	
<b>15 h:26</b>	<b>15 h:16</b>		<b>Entrée SAINT THEGONNEC</b>			<b>102,700</b>	<b>63,500</b>	
15 h:27	15 h:17	D712	Rond point - A gauche - Saint Thégonnec			103,200	63,000	
15 h:28	15 h:18		Tout droit - Lampaul Guimiliau			104,100	62,100	
<b>15 h:29</b>	<b>15 h:19</b>		<b>Sortie SAINT THEGONNEC</b>			<b>104,900</b>	<b>61,300</b>	
15 h:30	15 h:20		Tout droit			105,400	60,800	
<b>15 h:31</b>	<b>15 h:21</b>		<b>GRIMPEUR - Face à la balise sur la droite</b>	<b>GRM</b>		<b>106,100</b>	<b>60,100</b>	
<b>15 h:33</b>	<b>15 h:22</b>		<b>Entrée KERMAT</b>			<b>107,200</b>	<b>59,000</b>	
15 h:33	15 h:23		Tout droit - Lampaul Guimiliau			107,300	58,900	
15 h:33	15 h:23		A gauche - Lampaul Guimiliau			107,400	58,800	
15 h:37	15 h:26		Rond point - A droite - Landivisiau			109,900	56,300	
15 h:37	15 h:27		Stop - A droite			110,500	55,700	
15 h:38	15 h:27		Passage sous voie ferrée			110,800	55,400	
15 h:39	15 h:28		Tout droit			111,500	54,700	
15 h:39	15 h:29		Au niveau du panneau fin 50 - A gauche - Kerellon			111,800	54,400	
15 h:40	15 h:29		Cédez le passage - A droite			112,400	53,800	
15 h:41	15 h:30		Cédez le passage - A gauche			112,900	53,300	
15 h:41	15 h:30		<i>Lieu dit La Poterie</i>			113,100	53,100	
15 h:42	15 h:31		Tout droit			113,500	52,700	
15 h:43	15 h:32		A droite			114,400	51,800	
15 h:44	15 h:33		A droite (Vans - Box dans le dos)			114,800	51,400	
15 h:46	15 h:35		Stop - Tout droit - Plougourvest			116,500	49,700	

15 h:49	15 h:37		A gauche	118,400	47,800
<b>15 h:49</b>	<b>15 h:38</b>		<b>Entrée PLOUGOURVEST - A gauche</b>	<b>118,600</b>	<b>47,600</b>
15 h:50	15 h:38	D35	Rond point - A droite	119,100	47,100
15 h:50	15 h:38	VC	A gauche - Bodilis, Plougar	119,200	47,000
15 h:50	15 h:38		Tout droit - Bodilis	119,200	47,000
<b>15 h:50</b>	<b>15 h:39</b>		<b>Sortie PLOUGOURVEST</b>	<b>119,600</b>	<b>46,600</b>
<b>15 h:54</b>	<b>15 h:42</b>	<b>D230</b>	<b>Stop - A gauche - ENTREE CIRCUIT</b>	<b>122,000</b>	<b>44,200</b>
<b>15 h:58</b>	<b>15 h:46</b>		<b>Entrée LANDIVISIAU</b>	<b>124,900</b>	<b>41,300</b>
15 h:58	15 h:46		Rond point de Lestrevignon - A droite	124,900	41,300
<b>15 h:58</b>	<b>15 h:46</b>	<b>VC</b>	<b>Sortie LANDIVISIAU</b>	<b>124,900</b>	<b>41,300</b>
16 h:01	15 h:48		Cédez le passage - A droite	126,700	39,500
<b>16 h:02</b>	<b>15 h:50</b>		<b>Entrée BODILIS</b>	<b>127,500</b>	<b>38,700</b>
16 h:03	15 h:51	D30	A droite	128,400	37,800
16 h:03	15 h:51		Passage à l'église	128,600	37,600
<b>16 h:03</b>	<b>15 h:51</b>		<b>Passage sur la ligne</b>	<b>128,700</b>	<b>37,500</b>
<b>16 h:04</b>	<b>15 h:51</b>		<b>Sortie BODILIS</b>	<b>128,800</b>	<b>37,400</b>
16 h:04	15 h:51	VC	A droite - Plougourvest	128,900	37,300
16 h:04	15 h:52		Début de la zone verte	129,000	37,200
16 h:04	15 h:52		Fin de la zone verte	129,200	37,000
16 h:05	15 h:52	D230	Stop - A droite	129,500	36,700
<b>16 h:09</b>	<b>15 h:56</b>		<b>Entrée LANDIVISIAU</b>	<b>132,400</b>	<b>33,800</b>
16 h:09	15 h:56		Rond point de Lestrevignon - A droite	132,400	33,800
<b>16 h:09</b>	<b>15 h:56</b>	<b>VC</b>	<b>Sortie LANDIVISIAU</b>	<b>132,400</b>	<b>33,800</b>
16 h:11	15 h:58		Cédez le passage - A droite	134,200	32,000
<b>16 h:12</b>	<b>16 h:00</b>		<b>Entrée BODILIS</b>	<b>135,000</b>	<b>31,200</b>
16 h:14	16 h:01	D30	A droite	135,900	30,300
16 h:14	16 h:01		Passage à l'église	136,100	30,100
16 h:14	16 h:01		Passage sur la ligne - Fin du 1 <sup>er</sup> tour	136,200	30,000
<b>16 h:25</b>	<b>16 h:11</b>		<b>Passage sur la ligne - POINT CHAUD - Fin du 2<sup>ème</sup> tour</b>	<b>143,700</b>	<b>22,500</b>
16 h:36	16 h:21		Passage sur la ligne - <b>POINT CHAUD</b> - Fin du 3 <sup>ème</sup> tour	<b>151,200</b>	<b>15,000</b>
16 h:46	16 h:31		Passage sur la ligne - Fin du 4 <sup>ème</sup> tour	158,700	7,500
<b>16 h:57</b>	<b>16 h:41</b>		<b>ARRIVEE 2ème étape</b>	<b>166,200</b>	<b>0,000</b>





Samedi 19 mai 2024



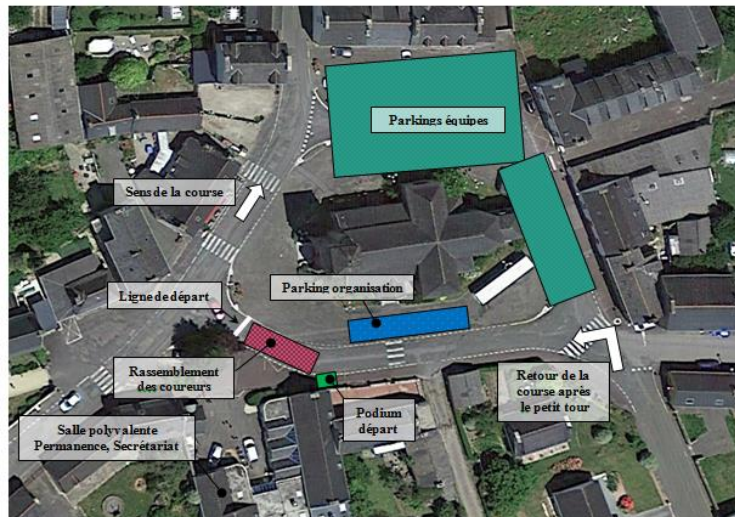
**2ème ETAPE  
ROSPORDEN/KERNEVEL - BODILIS**

**OPERATION de DEPART**

- 10 h 30 Réunion des membres du comité d'organisation : Salle polyvalente
- Salle de presse : Salle polyvalente
- 12 h 00 Présentation des équipes - Emargement Podium - Place de l'église
- 12 h 55 Départ officieux Place de l'église
- 13 h 00 DEPART REEL LANCE Route du stade de Kernével – Panneau sortie Kernével

PARKING ORGANISATION :  
Parking à droite de l'église

PARKING EQUIPES :  
Parkings autour de l'église



**OPERATION à l'ARRIVEE**

A partir de 15 h 50 ARRIVEE – RD 30 – Rue Notre Dame

Déviation des directeurs sportifs : 100 m à gauche avant la ligne, Rue de Loeiz ar Floch vers le carrefour de la Croix du Père Mengan

Douches – Vestiaires  
Vestiaires du stade de foot r Rue de Loeiz ar Floch

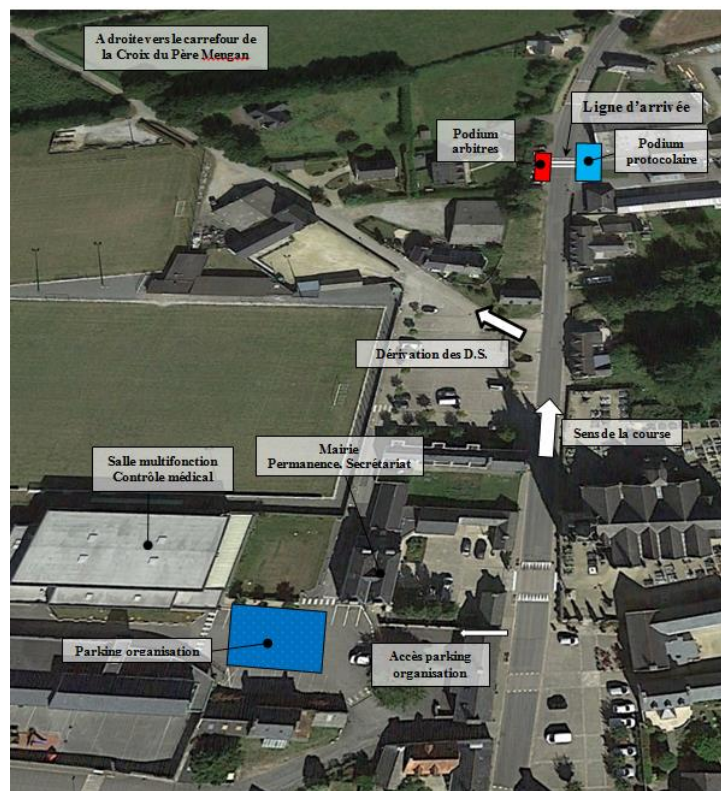
Arbitres + Secrétariat  
Mairie – Salle du conseil

Photocopieuse  
Mairie

Presse  
Mairie – Salle des commissions  
Contrôle médical  
Salle multifonction – Derrière la mairie

PARKING ORGANISATION  
Parking – Salle multifonction

PARKING EQUIPES  
Parking – Carrefour de la Croix du Père Mengan



**RECEPTION**

18 h 30 Réception d'honneur : Salle multifonction